




MINISTERSTVO
PRO MÍSTNÍ
ROZVOJ ČR



PROGRAM ROZVOJE OBCE

ŠIMANOV



NA OBDOBÍ LET

2017 - 2023



ŠIMANOV	0
Úvod	2
A. ANALYTICKÁ ČÁST	4
A. 1 Charakteristika obce	4
1. Území	4
2. Obyvatelstvo	5
3. Hospodářství	9
4. Infrastruktura	13
5. Vybavenost obce	15
6. Životní prostředí	16
7. Správa obce	18
A. 2 Východiska pro návrhovou část	21
1. SWOT analýza obce Šimanov	21
• Dostupné služby v obci Větrný Jeníkov – obchody, MŠ a ZŠ, restaurace, zdravotní středisko, pošta	21
2. Vyhodnocení diskusního setkání občanů	22
3. Vyhodnocení předchozího programu rozvoje obce Šimanov	23
4. Shrnutí podkladů pro návrhovou část	25
B. NÁVRHOVÁ ČÁST	25
B. 1 Strategická vize	25
1. Popis definovaných cílů, opatření a aktivit-předběžný návrh	26
B.2 Cíle, opatření a aktivity	28
Cíl 1: Obnova majetku a rozvoj obce	28
Cíl 2: Život v obci	28
Cíl 3. Životní prostředí a zemědělství	29
Cíl 4: Veřejná správa a podnikání	29
B. 3 Podpora realizace programu	30
C. Přílohy	30

Úvod

Program rozvoje obce Šimanov je dokumentem, v němž jsou zakotveny rozvojové priority obce Šimanov.

Podkladem pro vznik Programu rozvoje obce byl zpracovaný „Rozvojový strategický dokument obce Šimanov“ 2011-2016, návrh územního plánu, současné potřeby obce a výhledové náměty, kterými se vedení obce bude postupně zabývat a postupně řešit dle svých možností.

Zastupitelstvo obce Šimanov přistoupilo k aktualizaci plánu rozvoje obce s vědomím, že uskutečnění kroků ke zlepšení stavu obce nelze dobře provádět bez strategického dokumentu, který obsahuje přehled širších souvislostí aktuálního stavu a z toho plynoucích nejdůležitějších aktivit. Pro následující období se jedná o plán rozvoje obce (PRO) na roky 2017 - 2023, který se stane základním strategickým dokumentem pro práci zastupitelstva.

V roce 2016 skončila platnost dosavadního Rozvojového strategického dokumentu obce Šimanov a je třeba, po vyhodnocení dosažených cílů, navázat dalším střednědobým plánem. Ten zahrnuje jednak věcnou náplň, tj. co je třeba v obci udělat, jednak časovou osu, kdy a v jakém sledu se budou jednotlivé kroky uskutečňovat a jednak ekonomickou stránku, tj. nákladovost, efektivnost a způsob financování. Tímto postupem se předejde živelnému uskutečňování některých akcí a nedostatečné provázanost s kroky, které měly být případně uskutečněny dříve.

Program rozvoje obce:

- zachycuje hlavní problémy a předpoklady rozvoje obce a formuluje možná řešení, umožňuje tak komplexní přístup k řešení problémů a podporuje efektivní využívání finančních kapacit obce;
- je podkladem pro rozhodování orgánů obce v rozvojových záležitostech;
- sladuje představy jednotlivých subjektů o rozvoji obce – slouží tak k prevenci budoucích sporů a zajišťuje kontinuitu udržitelného rozvoje obce;
- podporuje vytvoření platformy spolupráce různorodých subjektů v obci tak, aby byl využit potenciál lidí i organizací působících v obci;
- zvyšuje šance získat finanční prostředky z vnějších zdrojů (např. z dotačních titulů – krajských, národních, unijních).

Dokument byl vytvořen pro potřeby rozvojového programu vedení (zastupitelstva) obce. Předcházelo veřejné diskusní setkání s občany, aby se měli možnost přímo vyjádřit k rozvojovým záměrům a upozornit na další potřeby.

Dalším důvodem pro vypracování je časová provázanost stávajícího a budoucího vedení obce, neboť platnost tohoto dokumentu přesáhne do dalších volebních období. Program rozvoje obce Šimanov byl vypracován v období leden – prosinec 2016 na sedmileté plánovací období 2017 - 2023.

Tvorbou strategického plánu byl pověřen starosta obce za aktivní pomoci zastupitelů obce.

Tvorba dokumentu byla zajištěna a provedena zastupiteli obce za účasti projektového manažera ing. Vojtěch Rosického. Pro vypracování dokumentu sloužili informační zdroje obce, stávající strategický

dokument a dostupné statistické údaje. Vlastní zpracování proběhlo v II. - IV. čtvrtletí roku 2016 a bylo uzavřeno schválením zastupitelstvem obce dne 29. 3. 2017.

A. ANALYTICKÁ ČÁST

A. 1 Charakteristika obce

1. Území

Poloha obce

Obec Šimanov se nalézá v centrální části Českomoravské vrchoviny, přibližně 14 km severozápadně od Jihlavy v nadmořské výšce 630 m, v rozmezí 620-660 m n. m. Správním zařazením náleží do Kraje Vysočina (NUTS 2 jihovýchod), ORP Jihlava. V tomto ohledu je poloha obce příznivá, protože není příliš vzdálená žádnému spádovému sídlu správního orgánu. Katastr je vcelku rovnoměrně rozložen okolo sídelní části obce. Převážnou část tvoří zemědělská půda (378 ha) s vyšším podílem travních porostů (122 ha) Ve východní části se nachází rozlehlé lesní porosty (210 ha). Z toho vyplývá příznivý koeficient ekologické stability (dle ČSÚ 1,23 - hodnota vyšší než 1 znamená vyváženou, stabilní krajinu). Rozloha katastru činí 6,22 km² (622 ha), touto výměrou náleží obec mezi větší katastry ORP Jihlava.

Poloha obce na silnici II. tř. č. 131, která je spojnicí na dálnici D1 (8 km) a opačným směrem na silnici I. třídy č. 602 - Jihlava - Tábor. Vzdálenost do sídla ORP je 14 km. Nejbližším sídlem, které je vybaveno základními službami (lékař, škola, pošta) je Větrný Jeníkov ve vzdálenosti 4 km. Dopravní spojení zajišťuje společnost ICOM transport.

Krajina v okolí obce je přes vyšší nadmořskou výšku zemědělského charakteru, tj. v převážné míře odlesněná. Ze severní a východní strany je obec při okraji katastru obklopena rozsáhlými lesními porosty smíšeného charakteru (smrk, buk). Nedaleko obce se nachází vrch Strážník (713 m n. m.) podle účelu, ke kterému v minulosti sloužil, tj. ostraze staré cesty. Katastrem obce prochází evropské rozvodí. Z obce jsou za příznivého počasí velmi pěkné výhledy na vrchy Vysočina (Křemešník, Javořice, Čeřínek, Velký Špičák). Okolí obce je proto vhodné pro pěší turistiku. V katastru obce pramení dva vodní toky, z rybníka Hajnice vytéká Hejnický potok, který je pramenem řeky Želivky. Rybníky v obci jsou pramenem pro Maršovský potok. Východní hranici katastru tvoří Jiřinský potok.

Historické souvislosti a přírodní zajímavosti

Obec je tvořena pouze vlastním sídlem, pouze v blízkosti obce se nachází dvě samostatné usedlosti **Březina a Šimanovský dvůr**. Zajímavé je, že název katastrální území je uváděn jako Šimanov na Moravě, i když území náleží k Čechám.

Šimanov patří mezi nejstarší obce Jihlavska. Obec byla pravděpodobně založena okolo roku 1260 s rozvojem hornictví. Uhlíři, kteří koupili část lesa, jej využívali jako zdroj surovin pro svoji obživu a jméno obec získala podle předního uhlíře Šimona. Německy se nazývala "Kellersdorf" = "uhlířská obec", neboť dostatek lesů v okolí poskytoval surovinu pro pálení dřevěného uhlí. Po spotřebování dřeva se uhlíři usadili trvale a vzdělali mýtiny a holiny na zemědělskou půdu. Katastrem obce procházela "stará cesta humpolecká", která spojovala Čechy a Moravu ve směru na horní město Jihlavu.

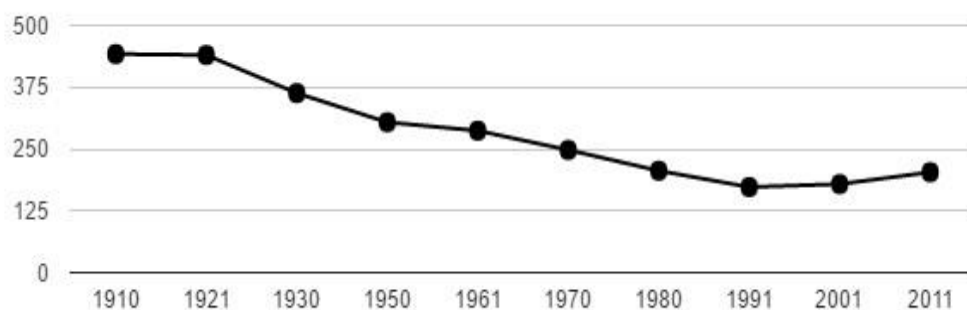
Mezi zajímavosti patří Šimanovské rašeliniště s výskytem vzácných mechorostů a chráněných ptáků bekasiny otavní a strnada lučního. Další pozoruhodnou lokalitou rybník Hajnice, který je evidován jako chráněná přírodní památka s výskytem ohroženého raka říčního a bekasiny otavní. Z rybníka vytéká Hejnický potok. Z rostlin je evidován především výskyt prstnatce májového.

2. Obyvatelstvo

Počet obyvatel

V obci Šimanov žilo k 31. 12. 2015 celkem 213 obyvatel. V posledních deseti letech počet obyvatel neustále pozvolna rostl. Z dlouhodobého pohledu lze od 20. let 20. stol. pozorovat jeho trvalý úbytek, který se zastavil na začátku 90. let. Od té doby počet obyvatel mírně, ale dost významně roste. Z dlouhodobého hlediska je současný stav do jisté míry ovlivněn postavením obce v někdejší střediskové soustavě osídlení a periferní polohou vůči významnějším sídlům. V roce 2001 bylo podle výsledků SLDB ekonomicky aktivních (EAO) 105 obyvatel, v roce 2014 představovali 51 % obyvatel obce.

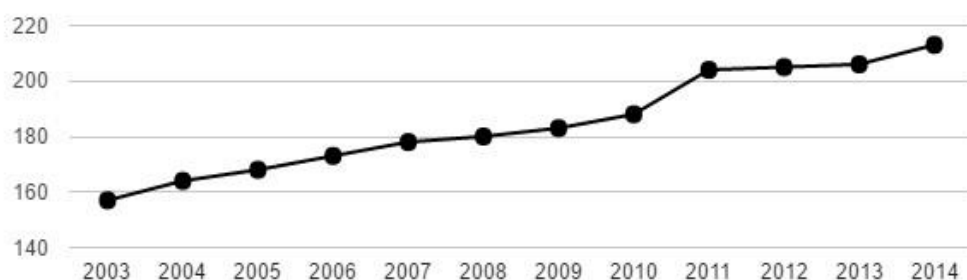
OBRÁZEK 1 DLOUHODOBÝ VÝVOJ POČTU OBYVATEL OBCE ŠIMANOV OD ROKU 1910



Pramen: ČSÚ

Zcela opačný průběh zobrazuje křivka vývoje počtu obyvatel v letech 2003 – 2014, kde je zcela zřejmý trvalý rostoucí trend s mírným zakolísáním v letech 2011-2012.

OBRÁZEK 2 VÝVOJ POČTU OBYVATEL OBCE ŠIMANOV V LETECH 2003 - 2014



Pramen: ČSÚ

Demografická situace

Podle posledního sčítání obyvatelstva je deklarován ke dni 3. 7. 2006 počet 174 obyvatel. K 1. 1. 2014 žilo v obci již 206 obyvatel a koncem roku dokonce 213 obyvatel. To ukazuje na příznivý demografický vývoj a dobrou práci zástupců obce v minulém období. To vede k přirozenému zájmu o bydlení v obci a přináší výrazný přírůstek obyvatel. To ve svém důsledku vytváří další prostor pro rozvoj obce cestou růstu daňových příjmů.

V přepočtu na jednotku plochy činí zatížení 34,21 obyvatel/km² a to je stále méně než polovina průměru Kraje Vysočina. Tomu neodpovídá koeficient změny počtu obyvatel v letech 2001/2011, který činí více než 119 proti mírnému růstu v kraji Vysočina (101,26) a téměř vyrovnanému počtu v okrese Jihlava (99,40). Pro další srovnání jsou uvedeny hodnoty obce Bílý Kámen, téměř sousedící s obcí Šimanov, z pohledu změny počtu obyvatel vykazuje nesrovnatelně nižší hodnoty. Nepříznivý je vývoj počtu obyvatel do 14 let a nad 65 let.

TABULKA 1 ZMĚNA POČTU OBYVATEL A VĚKOVÉ POMĚRY V OBCI ŠIMANOV

	Počet obyvatel v roce 2014	Změna počtu obyvatel (2001-2011)	0-14 let (%)	65 a více let (%)	Index stáří	Změna podílu obyvatel 0-14 let (2003-2013)	Změna podílu obyvatel 65+ let (2003-2013)
Šimanov	213,00	119,28	15,49%	19,72%	127,27	90,45	116,29
Bílý Kámen	286,00	60,64	18,88%	6,99%	37,04	104,28	148,19
ORP JIHLAVA	99 691,00	98,51	15,44%	16,88%	111,03	100,23	81,34
Okres Jihlava	112 601,00	99,40	15,53%	17,64%	113,58	101,08	78,74
Vysočina	517 245,00	101,26	14,92%	18,24%	122,24	107,98	77,41
ČR	10 538 275,00	98,02	15,19%	17,84%	117,45	100,26	78,10

Pramen: ČSÚ

Obec vykázala za poslední období vysoký přirozený přírůstek. Podle výše uvedeného došlo za poslední roky ke zvýšení počtu obyvatel o 32 osob a to představuje 18,4 % růstu.

Struktura obyvatel

Podíl mužů a žen na populaci je vyrovnaný, v roce 2014 žilo v obci 109 mužů a 104 žen. Při pohledu na vývoj věkové struktury obyvatelstva je patrný obecný trend stárnutí obyvatelstva.

Věková struktura

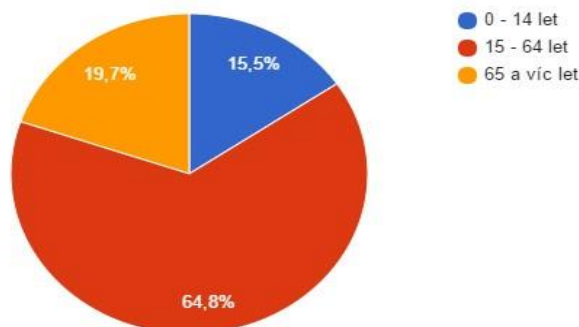
Věkové složení obyvatelstva nazírané podle věku se promítá do indexu stáří, který se za poslední období mírně zlepšil vlivem vyššího podílu obyvatel do 15 let věku a poklesu podílu nad 65 let věku. Podíl obyvatel do 15 let věku činí 37 osob, nad 65 roků věku - 40 osob. Index činí 108,11, za poslední dva roky se nezměnil. Více v tabulce č. 2.

TABULKA 2 VĚKOVÁ STRUKTURA OBYVATEL OBCE ŠIMANOV

Věk	2015		2014		2013	
	absolutně	%	absolutně	%	absolutně	%
0-14 let	37	17,4	37	17,4	33	15,5
15-64 let	136	63,8	136	63,8	138	64,8
65 a více let	40	18,8	40	18,8	42	19,7
Index stáří	108,11		108,11		127,27	

Zdroj: ČSÚ a evidence obyvatel obce Šimanov

OBRÁZEK 3 VĚKOVÁ STRUKTURA OBYVATEL OBCE ŠIMANOV V ROCE 2014



Pramen: ČSÚ

TABULKA 3 POHYB OBYVATEL V OBCI ŠIMANOV V ROCE 2014

	Míra porodnosti	Míra úmrtnosti	Přirozený přírůstek v přepočtu na 1000 obyvatel	Míra imigrace	Míra emigrace	Saldo migrace	Meziroční změna počtu obyvatel
Šimanov	14‰	14‰	0‰	52‰	19‰	33‰	33‰
ORP JIHLAVA	11‰	11‰	2‰	21‰	21‰	0‰	2‰
Okres Jihlava	11‰	11‰	2‰	21‰	21‰	-0‰	2‰

Vysočina	10‰	10‰	1‰	19‰	21‰	-1‰	-1‰
ČR	10‰	10‰	0‰	27‰	25‰	2‰	2‰

Pramen: ČSÚ

V předchozí tabulce je dokumentován příznivý vývoj pohybu obyvatel obce, který po všech stránkách vykazuje lepší hodnoty ve srovnání s vyšší administrativní celky – Jihlavou, Krajem Vysočina a Českou republikou.

Předpokládaný vývoj podílu dětí a seniorů

Počet obyvatel ve věku 15-59 ženy podle statistik je 59,00. Počet obyvatel ve věku 15-59 muži je 60, počet obyvatel ve věku 60-64 let ženy 8, počet obyvatel ve věku 60-64 muži 9. Obyvatel nad 65 roků žije v obci 40 a mladších 15 let 37. Vzhledem k příchodu mladých rodin do obce lze předpokládat příznivý vývoj v růstu počtu dětí, tj. osob mladších 15 roků. To povede k poklesu koeficientu indexu stáří, který aktuálně činí 108,11.

Vzdělanostní struktura

V obci žije 17 osob s VŠ vzděláním, 47 osob s úplným středoškolským vzděláním, 94 osob vyučených, 48 osob se základním vzděláním. Vzhledem k obvykle nižšímu počtu osob s vyšším než středoškolským vzděláním v menší obci, představuje skutečnost v obci Šimanov stav spíše nadprůměrný, což dává předpoklad k úspěšné realizaci připravených záměrů za předpokladu využití vzdělanostního potenciálu za podmínky správně směřované iniciativy.

OBRÁZEK 4 VZDĚLANOSTNÍ STRUKTURA OBYVATEL OBCE ŠIMANOV V ROCE 2011



Pramen: ČSÚ

Sociální situace

V tomto ohledu představuje obec stabilní sociální strukturu. Za poslední vyhodnocené období je evidováno celkem 11 přistěhovalých občanů.

V obci se nevyskytují sociálně vyloučené lokality. Do současné doby nebyl registrován výskyt sociopatologických jevů, které by nad míru narušovaly sousedské soužití.

Spolková, osvětová a informační činnost

Informační činnost v plném rozsahu zajišťuje obecní úřad prostřednictvím úřední desky. Další informace jsou ve značném rozsahu na webových stránkách obce (zápisy z jednání zastupitelstva a další důležité dokumenty). Spolková a osvětová činnost je zajišťována místními občany, kteří jsou členy spolků.

Spolky: V obci je založen Sbor dobrovolných hasičů, je nejstarším spolkem v obci založeným již v roce 1896. V roce 2016 oslavil 120 roků činnosti. Aktuálně má 34 členů, z toho do 18 let 1 člen. Členové SDH patří mezi nejaktivnější občany, což zahrnuje odbornou činnost – účast v hasičských soutěžích, jejich pořádání, pravidelnou péči o techniku, údržbě hasičské zbrojnice, školeních, účasti v zásahových jednotkách apod.

Obec má zájem činnost spolků podporovat a dále rozvíjet. Z rozpočtu obce jsou poskytovány prostředky pro kulturní, sportovní a společenské akce.

Práce s mládeží a seniory

Pro obyvatele jsou pořádány v průběhu roku tematické kulturní akce: dětský den, masopustní posezení, letní akce, Václavská pouť, oslavy konce roku. O přípravě akcí v obci jsou občané informováni na záložce aktualit webových stránek obce a vylepením plakátů na obvyklých místech.

Prognóza populačního vývoje

Populační vývoj obce je do značné míry odrazem atraktivity pro její obyvatele a výrazně ovlivňuje její budoucí vývoj. Je proto důležitým aspektem pro rozvoj obce. Optimistická prognóza vývoje počtu obyvatel počítá s přírůstkem obyvatelstva do roku 2030 až na 260 obyvatel, přičemž zohledňuje očekávaný růst počtu obyvatel migrací. Jako optimální cílová velikost Šimanova by bylo sídlo s celkovým počtem 280–300 obyvatel.

Naplnění demografické prognózy bude záviset na vývoji věkové struktury obyvatelstva, přirozené obměně obyvatel a na migračních tendencích, tzn. emigraci obyvatel ze sídla do měst nebo naopak. S tím jsou spojené nároky na bydlení a občanskou vybavenost.

3. Hospodářství

Ekonomická situace

Obec Šimanov disponuje nadprůměrnou ekonomickou aktivitou ve srovnání s obcemi stejné velikosti a polohy. V obci podniká několik menších firem: PP Model hobby s.r.o., LESOTECH Dvořák s.r.o., truhlářství Prošek, autoopravna. Jedná o spíše o malé rodinné podniky, které zajišťují především sebe zaměstnání a jen omezenou nabídku pracovních příležitostí. Přesto jsou významné svým příkladem a možností dalšího rozvoje podnikání v obci. V obci podniká také zemědělská společnost, která využívá zemědělský areál v obci umístěný v jižním okraji obce. V katastru obce hospodaří i další subjekty.

Zaměstnání v obci nebo blízkém okolí (zemědělství/lesnictví) nachází celkem 7 osob. V tabulkách dále je uveden jednak přehled velikostní struktury, která dokládá výše uvedené a jednak strukturu zaměstnanosti podle odvětví v republikovém a oblastním srovnání včetně sousední obce Bílý Kámen. Z něj vyplývá vyšší podíl zaměstnanosti v zemědělství/lesnictví, nižší podíl zaměstnání v průmyslu a ve službách.

TABULKA 4 STRUKTURA ZAMĚŠTNANOSTI V OBCI ŠIMANOV PODLE ODVĚTVÍ V ROCE 2011 (%)

Ukazatel	Zemědělství/lesnictví	Průmysl a stavebnictví	Služby
Šimanov	7,29%	36,46%	40,63%
JIHLAVA	3,52%	40,25%	46,08%
Vysočina	6,24%	40,23%	44,34%
ČR	2,74%	32,23%	53,87%
Bílý Kámen	3,57%	41,43%	48,57%

Pramen: ČSÚ

Ekonomické subjekty v obci

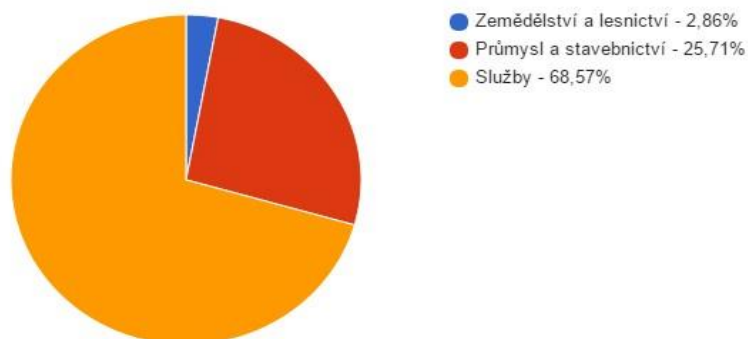
TABULKA 5 STRUKTURA PODNIKATELSKÝCH SUBJEKTŮ PODLE VELIKOSTI V OBCI ŠIMANOV V ROCE 2015

Počet zaměstnanců	Kategorie	Absolutně	Relativně (%)
Do 10	Mikropodniky	2	12
Nezjištěno	-	15	88

Pramen: ČSÚ

Struktura podnikatelských subjektů z hlediska velikosti je zcela jednoduchá a přehledná, protože nepřekračuje velikost mikropodniku, tj. počtem zaměstnanců do 10 osob. Odvětvová struktura je průřezová - výroba modelů, plynárenství, práce v lese, truhlářská výroba. V obci pracuje také autoopravář - samostatný živnostník.

OBRÁZEK 5 STRUKTURA PODNIKATELSKÝCH SUBJEKTŮ PODLE ODVĚTVÍ V OBCI ŠIMANOV V ROCE 2015



Pramen: ČSÚ

Služby v obci

Ze služeb není k dispozici obchod se základními potřebami-potravinami a potřeby pro domácnost, což je bráno jako vážný nedostatek. Z důvodů ekonomických byl provozovatelem ukončen. Tento nedostatek je eliminován blízkostí Větrného Jeníkova, případně Jihlavy. Z dalších dostupných služeb pak je k dispozici truhlářství, autoopravna, práce v lesích.

Atraktivita cestovního ruchu (přírodní, kulturní), turistické cíle



Z hlediska atraktivity cestovního ruchu se Šimanov nachází mimo turisticky vyhledávané oblasti. Disponuje relativně přítažlivým okolím, nicméně s nedostatečnou infrastrukturou. Kopcovitý charakter vysočanské krajiny je vhodný především pro aktivní trávení volného času – zejména pěší turistiky, cykloturistiky a ostatní formy krátkodobé rekreace. Krátkodobou rekreaci lze provozovat v rekreačních objektech, chalupách apod. Těžiště rekreačních aktivit regionu však bude i

nadále spočívat mimo území obce, zejména v oblasti vrchu Čeříнку a Vysokého Kamene u obce Štoky.



Pro cestovní ruch jsou zajímavé především přírodní zajímavosti – PR Šimanovské rašeliniště a PP Hajnice. Zajímavým cílem je také blízký vrch Strážník.

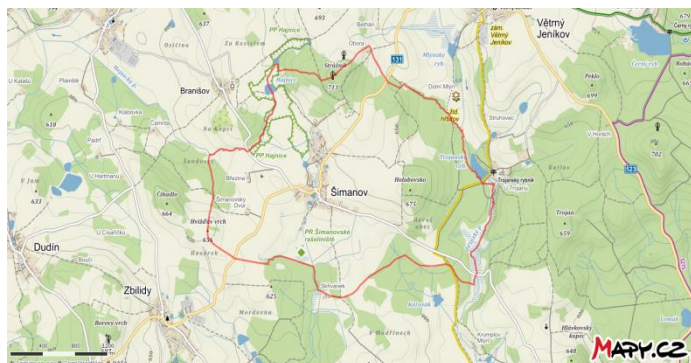
Turistická infrastruktura (ubytování, stravování, služby) zatím není v nabídce obce Šimanov.

Cyklotrasy

Katastrem obce Šimanov není vedena žádná cyklotrasa. Nedaleko, cca 3 km, je vedena cyklotrasa č. 5215, která prochází obcí Bílý Kámen a směřuje dále na obec Smrčná, Štoky atd. a ve výsledku tvoří okružní trasu okolo města Jihlavy.

Turistické stezky

OBRÁZEK 6 MAPA PRŮBĚHU TURISTICKÝCH TRAS V OKOLÍ OBCE ŠIMANOV



Východním okrajem katastru prochází značená turistická trasa, která zcela míjí přírodní zajímavosti v obci Šimanov. Dál pokračuje do Větrného Jeníkova, kde se napojuje na „zelenou“ turistickou trasu. Zde je třeba poznamenat, že vzhledem k nabídce by bylo vhodné provést místní napojení z veřejných cest a tras tak, aby se obec skrze výše uvedené zajímavé lokality dostala do širšího povědomí.

Trh práce

Míra nezaměstnanosti v obci Šimanov ke konci r. 2016 dosahovala 3,7 % (to představovalo 5 uchazečů), což je nad průměrem ORP Jihlava, kde průměrná nezaměstnanost byla ve stejném období vyšší i ve srovnání s Krajem Vysočina.

TABULKA 6 TABULKA VÝVOJE NEZAMĚŠTNANOSTI

Rok	2010	2011	2013	2014	2015	2016
Nezaměstnanost %	21,1	18,3	12,38	8,9	6,5	3,7
Počet uchazečů	15	13	13	12	9	5
Podíl dlouhodobě nezam. %	6,7	7,6	7,6	8,3	0	0
Počet uchazečů na 12 měsíců	1	1	1	1	0	0

Zdroj: MPSV a evidence obce Šimanov

V obci žije 105 ekonomicky aktivních osob (51%), celkem zaměstnaných je 96 osob (91,4%) a 13 osob jsou uchazeči o zaměstnání (8,6%). Z tohoto počtu je 7 osob zaměstnaných v zemědělství, v průmyslu 31 osob, ve stavebnictví 4 osoby a ve službách 39 osob. Zbývající 15 osob jsou tzv. OSVČ, tj. drobní podnikatelé mimo zaměstnanecký poměr.

Příčiny vysoké nezaměstnanosti

Nadprůměrná míra nezaměstnanosti v obci je způsobena mj. strukturou ekonomicky aktivního obyvatelstva, kdy je v obci evidován větší podíl obyvatelstva se základním vzděláním. Překvapivá nebyla vysoká nezaměstnanost v krizovém období roku 2010, kdy se pohybovala v rozmezí přes 21 %. Naopak podprůměrný je ve srovnání s ORP Jihlava v i s Krajem Vysočina podíl dlouhodobě nezaměstnaných (12 měsíců a více). Tato skupina na konci roku 2010 tvořila pouze 6,6 % uchazečů (1 uchazeč).

4. Infrastruktura

Technická infrastruktura

Vodovod

Zásobování pitnou vodou je zajištěno obecním vodovodem. Je plně ve vlastnictví obce včetně vodního zdroje a je obcí provozován. Kvalita vody splňuje požadavky norem. Na vodovod je napojeno 93 domácností včetně rekreačních objektů.

Čištění odpadních vod

Obec provozuje vlastní čistírnu odpadních vod, která je napojena na jednotnou kanalizační síť. I v tomto případě je vlastníkem a provozovatelem obec. Napojeno je celkem 99 domácností a rekreačních objektů. Současný technický stav je nevyhovující vzhledem k velkému objemu balastních vod (nedostatek JK).

Zásobování plynem, vytápění

Plyn není v obci zaveden. O plynofikaci obec neuvažuje. Teplo si občané zajišťují podle svého výběru a tím jsou v převážné míře pevná paliva, omezeně je využívána elektřina.

Zásobování elektrickou energií

Kapacita elektrické sítě je vyhovující. Domácnosti jsou připojeny na stávající síť NN a její kapacita je zatím dostačující. Poslední rekonstrukce proběhla v roce 2004 z důvodu výstavby nových domů v části obce. V případě potřeby může být dále posílena.

Veřejný rozhlas, integrovaný varovný a záchranný systém

Integrovaný varovný a záchranný systém v obci je realizován prostřednictvím veřejné informační sítě. Dále je napojen na rozhlasovou síť obce, která byla v roce 2009 digitalizovaná a vyhovuje aktuálním potřebám varovných zpráv.

Nakládání s odpady

V obci je prováděn pravidelný sběr odpadů odvozem sběrných nádob. Zajišťován je prostřednictvím firmy SMJ s.r.o. – frekvence 1x14 dní. V obci jsou k dispozici kontejnery na třídění odpadu (sklo, plasty, papír, kov, použité oleje, biologicky rozložitelný odpad, drobné elektroodpady). Na výzvu starosty je zajištěn odvoz nebezpečného a velkoobjemového odpadu (2x ročně).

Dopravní infrastruktura

Správním územím obce Šimanov prochází silnice II. třídy č. 131 - Větrný Jeníkov-Zbilidy a silnice III. třídy 13111 - Branišov-Hlávkov. Technický stav těchto komunikací není plně vyhovující a v následujících letech bude v některých úsecích vyžadovat opravu. Místní komunikace navazují na silniční síť a tvoří tak společnou základní komunikační kostru zástavby. Díky průběžně prováděným rekonstrukcím jsou ve většině případů v uspokojivém technickém stavu.

Napojení na hlavní silniční síť

Z obce je dobrý přístup na dálnici D1 ve vzdálenosti 8 km ve směru na Větrný Jeníkov po silnici č. II/131, s připojením na kilometru 104.

Místní komunikace

Obecní komunikace nejsou příliš rozsáhlé (4,236 km), ale i tak si jejich údržba a opravy nárokují nemalé prostředky obecního rozpočtu. V minulém období byla nově vybudována komunikace k rodinným domům v nové zástavbě v délce 0,15 km. Obecní komunikace spojují také dvě samoty, chatovou oblast a také tyto jsou ve stavu vyžadujícím opravu. Zimní údržba komunikací je zajišťována soukromou firmou.

Doprava v klidu (parkování)

Parkování je umožněno před objekty občanského vybavení. Jedná se o zpevněnou plochu – návěsní prostor a u obecního úřadu. Kromě toho je možno parkovat na místních komunikacích.

Dopravní obslužnost

Většina zaměstnaných obyvatel vyjíždí za prací mimo obec. Obdobná situace je u dětí a mládeže, která vyjíždí z obce do mateřských, základních, středních a vysokých škol. Především do okolních měst- Jihlavy, Havlíčkova Brodu, Humpolce, menší děti do MŠ a ZŠ ve Větrném Jeníkově, starší pak i do Brna, Prahy aj. Velkým problémem je téměř neexistující časová návaznost mezi autobusovými a vlakovými spoji v Jihlavě, Havlíčkově Brodě. V mikroregionu doposud není funkční integrovaný dopravní systém.

Zapojení obce do integrovaného systému dopravy

Dopravní obslužnost zajišťuje společnost ICOM transport. Obec není zapojena do integrovaného systému dopravy. Autobusy jezdí ve směrech Humpolec, Ústí, Větrný Jeníkov, Jihlava, Havlíčkův Brod, Dudín, Úsobí a Herálec.

Počet spojů veřejné dopravy

Počet spojů je dosti hojný, což je na tak malou obec spíše výjimečné. Využíváním osobních automobilů pro dopravu do zaměstnání a osobním účelům je v současné době vysoce frekventované. V rámci obce není veřejná doprava zajišťována, ale obec se podílí na úhradě zvýšených nákladů dominantnímu dopravci.

TABULKA 7 PŘEHLED SPOJŮ VEŘEJNÉ DOPRAVY

Směr	Dny	Počet spojů denně
Šímanov - Jihlava	Pracovní	12
	Mimopracovní	1
Jihlava - Šímanov	Pracovní	11
	Mimopracovní	0
Šímanov - Humpolec	Pracovní	15
	Mimopracovní	1
Humpolec - Šímanov	Pracovní	13
	Mimopracovní	0
Šímanov – Větrný Jeníkov	Pracovní	7
	Mimopracovní	0
Větrný Jeníkov - Šímanov	Pracovní	7
	Mimopracovní	0

Zdroj: Obec Šímanov 2016, IDOS

Nejbližším spojením k vlaku je železniční zastávka v Rantířově - přibližně 10 km, další v Jihlavě - 14 km a konečně v Havlíčkově Brodě – 25 km. Z Havlíčkova Brodu je dále přímé spojení do Prahy a Brna.

Zatížení a intenzita dopravy

Dopravní zatížení obce zjištěné podle sčítání ŘSD z roku 2010 činí 321 vozidel/24 hodin. Z tohoto počtu převažují osobní vozidla v počtu 253 a nákladní vozidla 61 a 7 jednostopých (zdroj: scitani2010.rsd.cz).

5. Vybavenost obce

Zdravotnictví

V obci nejsou k dispozici lékařské služby. Nejbližší zdravotní středisko se nachází ve Větrném Jeníkově (4 km). Zde je dostupná služba praktického a dětského lékaře. Dostupná zdravotnická zařízení (pohotovost, nemocnice, poliklinika) a specializovaná zdravotnická pracoviště se nachází v krajské nemocnici v Jihlavě. Zde je také poliklinika a stálá pohotovostní služba s heliportem. Krajské město Jihlava je sídlem záchranné služby s oblastní působností a využitím letecké dopravy vrtulníkem.

Sociální péče

V oblasti sociálních služeb jsou obyvatelé obce odkázáni na stávající zařízení, která jsou k dispozici v Jihlavě a dalších místech. Podmínky pro život seniorů jsou v první řadě závislé na pomoci rodiny a až na druhém místě nastupuje specializovaná sociální péče.

Kultura a péče o památky

Větší kulturní aktivity jsou do určité míry omezeny chybějícím plnohodnotným zařízením a prostorami k pořádání společenských akcí. Základním kulturním zařízením je místní knihovna, která je organizační složkou obce a je k dispozici 1x za 14 dní.

Společenské aktivity jsou odkázány na tematické společenské akce, které sledují staré zvyky (tradiční masopust, pálení čarodějnic, letní kulturní akce, Václavská pouť, Mikuláš, oslava Silvestra, připomíná životních výročí občanů obce). K návštěvám plesů a jiných společenských akcí mají občané nejbližší dostupné zařízení v Úsobí a ve Větrném Jeníkově, kde se nachází hustě využívaný kapacitní sál.

V katastru obce se nenalézá žádná významná kulturní památka, ani menší sakrální stavba. Farností náleží obec do Branišova, kde se nachází farní kostel sv. Václava a hřbitov.

Sport a tělovýchova

Oblast sportu je důležitá především pro mladší generaci a vzhledem k počtu obyvatel ve věku, který pohyb přímo vyžaduje, je třeba věnovat této složce života obce pozornost. Mezi hlavní aktivitu patří účast při výcviku dobrovolných hasičů. K pohybovým aktivitám slouží travnaté hřiště, kde je možné hrát fotbal a jiné míčové hry a také obecní plácek před hasičskou zbrojnicí. Další možností je tělocvična v budově OÚ (bývalé škole). Možnosti dalšího využití jsou nejbližší opět ve Větrném Jeníkově, dále pak v Jihlavě.

Bydlení, vývoj bytového fondu

V katastru obce je registrováno celkem 109 domů. Obytná zástavba v Šimanově je převážně nízkopodlažní (1-2 podlaží), tvořená původními řadově řazenými zemědělskými usedlostmi s hospodářským zázemím převážně podél hlavní komunikace, novějšími dvojdomky a izolovanými rodinnými domy.

TABULKA 8 DOMOVNÍ A BYTOVÝ FOND V OBCI ŠIMANOV DLE SLDB 2011

Počet domů celkem	109	Relativně (%)
Trvale obydlené	72	66,06
Podíl obydlených domů v ČR	-	83,40
Podíl rodinných domů	71	65,14
Podíl rodinných domů v ČR	-	72,18
Podíl domácností vybavených počítačem a připojením na internet		53,00

Pramen: ČSÚ

Rozvojové plochy pro bydlení

Obec Šimanov podporuje individuální bytovou výstavbu. Připravovaný územní plán vymezuje v rámci obce několik nových rozvojových ploch pro individuální bydlení, které jsou s ohledem na stávající poměrně kompaktní charakter zástavby situovány na okrajích obce.

TABULKA 9 VÝVOJ BYTOVÉ VÝSTAVBY V OBCI ŠIMANOV V OBDOBÍ 2009 – 2014

Ukazatel/Rok	2009	2010	2011	2012	2013	2014
Počet dokončených bytů	1	3	2	3	0	3
Počet dokončených bytů v přepočtu na 1000 obyvatel	5,46	15,9 6	9,80	0	14,0 3	14,8 8
Počet dokončených bytů v přepočtu na 1000 obyvatel v kraji	2,76	3,45	2,66	2,48	2,35	2,05
Počet dokončených bytů v přepočtu na 1000 obyvatel v ČR	3,68	3,48	2,76	2,75	2,40	2,27
Počet dokončených bytů v obci Bílý Kámen	4	6	8	3	2	3
Počet dokončených bytů /1000 obyvatel v obci Bílý Kámen	18,4 3	26,7 9	31,8 7	11,2 8	7,35	10,4 9

Zdroj: ČSÚ

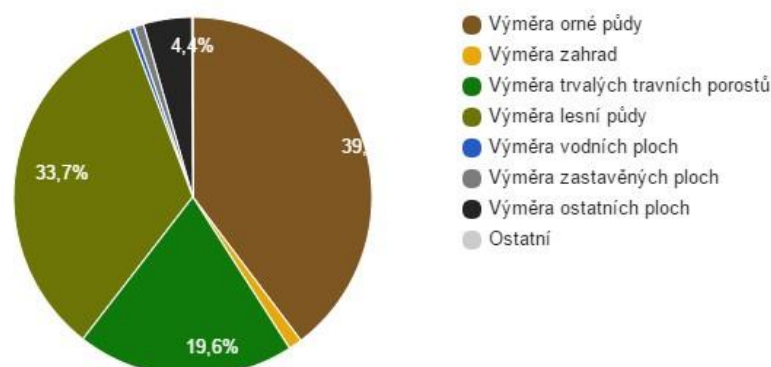
Z tabulky výše vyplývá, že obec vykazuje relativně nadprůměrnou aktivitu v počtu dokončených bytů ve srovnání s krajem a Českou republikou. Proti tomu zaostává proti sousední obci Bílý Kámen, i když v posledních letech náskok dotahuje. Lze konstatovat, že vedení obce vykročilo správnou cestou.

6. Životní prostředí

Složky životního prostředí

Z důvodu vysoké intenzifikace zemědělské velkovýroby je současný stav krajiny vcelku vyhovující. Koeficient ekologické stability vykazuje hodnotu 1,23, což odpovídá územím stabilnímu, s vyváženými autoregulačními pochody a přiměřenou ekologickou stabilitou, která se projevuje minimální vodní a větrnou erozí. Dobrá je i retenční kapacita krajiny. Oba vodní toky na území obce se vyznačují určitým narušením vodního režimu. Krajinářsky i ekologicky příznivé je působení lesních celků. Významným prvkem jsou také stávající vodní plochy, kterých je celkem 6 a plní důležitou funkci v zadržování vody v krajině. Přes určitá pozitiva je třeba životnímu prostředí věnovat stálou pozornost a v rámci možností napravovat minulé nešvary.

OBRÁZEK 7 STRUKTURA VYUŽITÍ PŮDY



Pramen: ČSÚ

Ekologické zátěže

Areály zemědělské výroby

Nepředstavují významný zdroj znečištění vzhledem k omezené produkci.

Černé skládky

Na katastrálním území obce se aktuálně nenacházejí plochy černých skládek.

Rybníky

V obci se nacházejí 4 rybníky ve vlastnictví obce. Jsou dlouhodobě neudržované a za desetiletí existence zanesené sedimenty. Z tohoto důvodu nechala obec zpracovat projektovou dokumentaci a vyřídila stavební povolení na odbahnění rybníku Ryšavák a Moravák. Dle rozborů sedimentů není možné uložit odtěžený materiál dle projektu do kompostárny, neboť jsou překročeny některé parametry zdraví škodlivých látek. Z tohoto důvodu bude nutné hledat jiné možnosti uložení.

Odpadové hospodářství

V obci je prováděn sběr komunálního odpadu v intervalu jednou za dva týdny. V obci je také prováděn sběr tříděného odpadu – skla, papíru, plastů, kovu, oleje, textilu, biologicky rozložitelného odpadu, drobného elektro materiálu. Dvakrát ročně obec organizuje odvoz nebezpečného a velkoobjemového odpadu.

Kvalita ovzduší

Pravidelně se vyskytuje místní znečišťování ovzduší v zimním období. Z ekonomických důvodů si někteří občané zaměňují odpady za „palivo“ a to se projevuje na různých složkách vzduchu, které nejsou ani příjemné, ale navíc zdraví škodlivé. Zde je třeba trvalé osvěty a u nenapravitelných i postihů v duchu zákona, který to obcím nově umožňuje.

Ochrana životního prostředí

Koeficient ekologické stability vyjadřuje poměr mezi přírodně stabilními plochami (jako jsou lesy, zahrady atd.) a plochami zastavěnými či intenzivně zemědělsky obdělávanými (tzv. nestabilními). Vyšší hodnota koeficientu obecně značí příznivější stav, hodnota vyšší než 1 znamená vyváženou (stabilní) krajinu. V obci Šimanov dosahuje koeficient hodnoty 1,23. (Pramen: ČSÚ)

7. Správa obce

Obecní úřad a kompetence obce

Obecní úřad v Šimanově vznikl na základě zákona č. 128/2000 Sb., o obcích. Je územním samosprávným celkem s právní subjektivitou a vykonává správu v pouze obvodu katastru obce Šimanov na Moravě. Z tohoto důvodu ani nevykonává žádné činnosti nebo služby pro jiné obce. Obec nemá žádné stále zaměstnance. Starosta stojí v čele zastupitelstva, které je sedmičlenné a všichni pracují jako neuvolnění. Obec má dále zřízeny čtyři výbory – kontrolní, finanční, kulturní, stavební. Členové zastupitelstva zajišťují správu a údržbu obce, obecní zeleně, likvidaci odpadů, kulturní a sportovní činnost v obci.

Hospodaření a majetek obce

Bilance rozpočtového hospodaření v posledních 6 letech je uvedena v níže tabulce. Z přehledu vyplývá postupný růst daňových příjmů, což souvisí se zvyšováním počtu obyvatel s trvalým bydlištěm v obci. Vyšší růst je zaznamenán v roce 2013 a letech následujících, což je způsobeno změnou rozpočtového určení daní ve prospěch malých obcí. Za tohoto stavu může obec lépe plánovat a realizovat svůj rozvojový program.

Ve sledovaném období získávala obec menší objem dotací (145 - 346 tis.). V roce 2013 získala obec 2,57 mil. Kč neinvestičních dotací, což souvisí s výdaji v předchozím roce 2012. V krajském a republikovém srovnání je podíl dotací podstatně nižší a představuje pouze zlomek v poměru k příjmu kraje a státu.

Vzhledem k nízkému čerpání příjmů v minulém období, představuje finanční majetek významnou rezervu pro uskutečnění rozvojových plánů obce.

Obec disponuje přiměřeným hmotným majetkem. Je tvořen především obecními budovami a stavbami (budova obecního úřadu, vodní zdroje a vodovod, ČOV a kanalizační síť, aj.)

Vlastní hospodářská činnost obce

V rámci vlastní hospodářské činnosti obce představuje hlavní položku místní vodovod a čistička odpadních vod, které zajišťují nezbytné služby pro potřeby obyvatelstva. Obec nemá zřízeny žádné vlastní organizace.

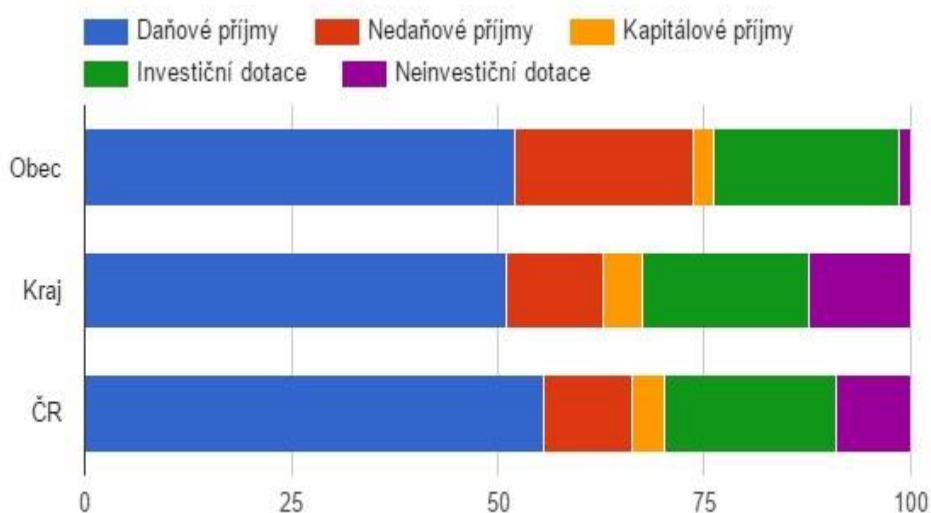
TABULKA 10 VÝVOJ ROZPOČTOVÉHO HOSPODAŘENÍ OBCE ŠIMANOV V LETECH 2009 - 2014 (V TIS. KČ)

	2009	2010	2011	2012	2013	2014
Daňové příjmy	1 421	1 554	1 536	1 638	2 002	2 106
Nedaňové příjmy	485	518	1 145	589	624	406

Kapitálové příjmy	79	0	13	266	16	281
Neinvestiční přijaté dotace	145	194	346	266	2 570	167
Investiční přijaté dotace	0	111	6	0	109	106
Příjmy	2 129	2 377	3 047	2 759	5 320	3 066
Běžné výdaje	1 199	1 640	2 404	6 405	1 619	1 472
Kapitálové výdaje	1 577	490	312	228	820	598
Výdaje celkem	2 776	2 130	2 715	6 633	2 439	2 071
Saldo příjmů a výdajů	-647	248	332	-3 874	2 881	995
Podíl kapitálových výdajů (%)	56,80	23,02	11,48	3,43	33,63	28,89
Podíl běžných výdajů na celkových příjmech	56,32	68,97	78,88	232,18	30,43	48,03

Pramen: ČSÚ

OBRAZEK 8 SROVNÁNÍ STRUKTURY ROZPOČTOVÝCH PŘÍJMŮ V OBDOBÍ 2009 - 2014



Pramen: ČSÚ

Komunikace s občany

Komunikace s veřejností je obcí vnímána jako jeden ze základních předpokladů, který ovlivňuje kvalitu řízení obce. Komunikace s občany je řešena několika způsoby tak, aby vyhovovala odlišným skupinám zájemců o informace bez ohledu na věková či jiná omezení. Kromě osobního kontaktu s občany na veřejných projednáních je využívána úřední deska a webové stránky obce www.obecsimanov.cz

Bezpečnost

Obec je za současné situace obcí bez vážnějších bezpečnostních rizik.

Vnější vztahy a vazby

Území obce je začleněno do územní působnosti Místní akční skupiny Třeštsko, o.p.s.

Partnerství Místní akční skupina Třeštsko

Místní akční skupina působí na území, jehož nedílnou součástí je katastrální území obce Šimanov. Místní akční skupina zpracovala strategii rozvoje, která je v souladu s cíli a záměry obce a podle možnosti bude vedení obce využívat podpor plynoucích z aktuálního programu.

A. 2 Východiska pro návrhovou část

Šimanov je malou obcí s 213 obyvateli. Nachází v širším zázemí Jihlavy, krajského města s více než 50 tis. obyvateli a zároveň sídla ORP. Dobrým východiskem je mírně rostoucí počet obyvatel v posledních letech. Ten přináší také růst příjmů obce. Ne příliš příznivý je vývoj věkové struktury.

Hrozbou do budoucna může být odchod mladých za prací mimo obec. Z tohoto důvodu vedení obce realizuje aktivity, které by obec jako místo pro život učinily přitažlivějším a udržely zde především mladé obyvatelstvo. Mezi tyto aktivity patří podpora nové bytové výstavby, zkvalitňování technické infrastruktury a služeb občanské vybavenosti, ale i snaha oživit kulturní dění v obci nebo podpora spolkové činnosti. Vzhledem k tomu, že v obci jsou zajištěny pouze základní služby, což plně odpovídá populační velikosti obce, vyjíždí obyvatelé za službami do okolních center, především do Jihlavy nebo blízkého Větrného Jeníkova.

Jako ne zcela dostatečná se jeví dopravní dostupnost regionálních a mikroregionálních center, a to jak ve

smyslu nedostatečné dopravní obslužnosti prostředky veřejné dopravy, tak ve smyslu technického stavu příjezdových komunikací v okolí obce. Tyto faktory komplikují především každodenní vyjížďku za prací a za službami, ta je při tom pro atraktivitu obce z hlediska bydlení velmi důležitá (v současné době za prací vyjíždí přibližně 40 % zaměstnaných z obce).

Obec se snaží být aktivní v hledání finančních prostředků mimo rozpočet obce. V minulých letech se jí podařilo získat významné finanční prostředky na opravu střechy budovy OÚ, opravu hasičské zbrojnice a další akce. Je součástí MAS Třeštsko, což umožní získání dalších zdrojů pro rozvoj života v obci.

1. SWOT analýza obce Šimanov

Silné stránky (S)	Slabé stránky (W)
<ul style="list-style-type: none">• Kvalitní ŽP – klidné, pěkné okolí obce, přístup do lesa, čisté ovzduší• Existující technická infrastruktura - vodovod, ČOV v majetku obce• Dobrý stav obecních komunikací• Udržovaná obecní zeleň• Dostupné služby v obci Větrný Jeníkov – obchody, MŠ a ZŠ, restaurace, zdravotní středisko, pošta• Výhodná poloha a dostupnost měst	<ul style="list-style-type: none">• Chybějící kvalitní hřiště pro mládež• Špatný stav budovy obecního úřadu pro jeho užití k volnočasovým aktivitám - chybí kulturně-společenské centrum pro trávení volného času• Neschválený územní plán• Špatný stav místních rybníků – nutnost odbahnění• Nevyhovující ČOV a kanalizace
Příležitosti (O)	Hrozby (T)
<ul style="list-style-type: none">• Využití dotačních titulů pro financování rozvoje obce• Les jako možný zdroj příjmů do rozpočtu obce• Potenciál přírodních zajímavostí• Dobrá dopravní obslužnost měst – Jihlava, Humpolec	<ul style="list-style-type: none">• Pokles zájmu obyvatel o rozvoj obce• Špatný stav ovzduší v důsledku nevhodného vytápění domů• Stárnutí populace• Odchod mladých obyvatel mimo obec• Omezení veřejné dopravy

Na základě provedené SWOT analýzy byla definována prioritní témata pro návrhovou část. Pracovní skupina však vnímala i ostatní podněty jako podstatné, proto by při formulaci návrhové části měla být v dlouhodobé perspektivě zohledněna všechna definovaná témata.

V souvislosti využitím výstupů SWOT analýzy je nutno zohlednit faktory, které obec může jen obtížně ovlivnit, jsou to především stav komunikací, na které je obec napojena, které nejsou v jejím vlastnictví, nebo omezení dopravní dostupnosti veřejnou dopravou, růst nákladů na odstraňování komunálních odpadů.

2. Vyhodnocení diskusního setkání občanů

Na základě SWOT analýzy vyplynuly hlavní aktivity, kterými by se obec Šimanov měla v budoucích letech zabývat. Proběhlo diskusní setkání, jehož cílem bylo získat většinový pohled obyvatel obce na důležitost jednotlivých aktivit.

Termín a průběh diskusního setkání s občany:

Pracovní skupina zastupitelstva obce Šimanov svolala diskusní fórum občanů s úkolem provést výběr nejaktuálnějších potřeb a problémů rozvoje obce v dalším plánovacím období.

Vlastní akce proběhla dne 12. prosince 2016 za účasti zastupitelů, občanů, projektového manažera a moderátora. Příprava spočívala v určení čtyř hlavních rozvojových témat:

- A. Obnova a rozvoj obce**
- B. Život v obci**
- C. Životní prostředí a zemědělství**
- D. Veřejná správa a podnikání.**

Ke každému téma byl založen pracovní arch pro záznam návrhů. Z účastníků fóra byly ustaveny dvě skupiny občanů a postupně určovaly jednotlivé problémové okruhy a cíle k naplnění strategického rozvojového dokumentu. Tyto budou dále rozpracovány do jednotlivých aktivit.

Po vyčerpání všech možností dostal každý účastník možnost přidělit dva prioritní body. Z každého okruhu pak byly vybrány dva s nejvyšším počtem preferencí.



Vyhodnocení a hodnocení důležitosti aktivit:

Z toho pak vyplynula potřeba zaměřením se na ty hlavní aktivity, které jsou podle většinového pohledu obyvatel nejvýznamnější:

	Rozvojové cíle
A. Obnova a rozvoj obce	Rekonstrukce a modernizace ČOV
	Dokončení rekonstrukce budovy OÚ
B. Život v obci	Podpora hasičů a mládeže
	Vybudování rozhledny "U Obrázku" + tur. cesta
C. Životní prostředí a zemědělství	Obnova rybníků + odbahnění
	Obnova krajinných prvků, výsadba stromořadí
D. Veřejná správa a podnikání	Veřejné projednání a dokončení ÚP
	Otevření obchodu se základními potřebami

Doplnění, připomínky a občany navrhované aktivity:

Výčet z některých občany navrhovaných aktivit a připomínek:

- vybudování multifunkčního hřiště, výstavba zvoničky, opravy komunikací, vybudování chodníků
- obnova kulturních tradic, organizace výletů po ČR
- výsadba ovocných stromů v krajině, zabezpečení melioračních staveb, nerozšiřovat rozsah chráněného území omezující rozvoj obce
- obnova čtvrtletního zpravodaje obce, zajištění zaměstnance obce k provádění prací a údržby veřejného prostranství.

3. Vyhodnocení předchozího programu rozvoje obce Šimanov

Obec Šimanov měla v minulosti zpracován rozvojový dokument s názvem „Rozvojový strategický dokument obce Šimanov“ platný pro období let 2011 až 2016. Jedná se o šestiletý plán, který definuje rozvojové priority obce ve 3 problémových okruzích, v rámci nichž byly stanoveny konkrétní aktivity, které jsou průběžně naplňovány. Stěžejním úkolem přitom bylo dobudování chybějící technické infrastruktury. Celkově bylo v obci od roku 2011 v rámci jednotlivých aktivit proinvestováno více než 2,5 mil. Kč.

Realizované aktivity

Pozornost byla v uplynulém období věnována především oblasti občanské vybavenosti (budova OÚ, kulturní a sportovní aktivity), potřebám občanů (územní plán, činnost OÚ a složek) a posílení infrastruktury (místní komunikace, technická infrastruktura, veřejná prostranství).

Nejvýznamnější investicí byla co do rozsahu prací i výše nákladů byla komplexní opravy střechy OÚ v ve výši téměř 1 mil. Kč. Tím byl vytvořen základ pro další rekonstrukci víceúčelové budovy. V roce 2012 byla taktéž provedena rekonstrukce budovy požární zbrojnice s celkovými náklady 500 tis. Kč. Do posílení činnosti obce bylo vloženo 100 tis. Kč, do obnovy infrastruktury – rozhlas, osvětlení 250 tis. Kč. Pro realizaci v dalším období byla zajištěna projektová dokumentace na revitalizaci rybníků v hodnotě 200 tis. Kč.

Přestože řada realizovaných aktivit byla spolufinancována do určité míry z různých dotačních titulů (PRV, POV, LEADER, MFČR), znamenala realizace těchto aktivit pro obec značnou finanční zátěž a ovlivnila realizaci ostatních zamýšlených aktivit.

Nerealizované aktivity

V uplynulém období se naopak nepodařilo realizovat některé aktivity ve všech problémových okruzích.

Obyvatelstvo a lidský potenciál

- zůstává rekonstrukce budovy OÚ ve všech prostorách a možnosti sportovního využití
- sportovní hřiště.

Správa obce a veřejné služby

- nebyl schválen územní plán, který je důležitým podkladovým dokumentem možností rozvoje obce.

Životní prostředí a infrastruktura

- oprava kanalizační sítě,
- revitalizace rybníků.

TABULKA 11 – VYHODNOCENÍ AKTIVIT ROZVOJOVÉHO STRATEGICKÉHO DOKUMENTU OBCE ŠIMANOV

A. Obyvatelstvo a lidský potenciál			
Aktivity		Období realizace	Finanční náklady (Kč)
Realizované	Oprava střechy obecního úřadu	2011 - 12	700 000
	Projekt rekonstrukce OÚ	2011	94 000
	Podpora společenských a sportovních akcí	ročně	
V realizaci/přípravě	Rekonstrukce společenských prostor	2017-19	
	Modernizace knihovny	2018	25 000
	Modernizace vybavení společenských prostor	2018	20 000
Nerealizované	Celková rekonstrukce budovy obecního úřadu	2012	2 500 000
B. Správa obce a veřejné služby			
Aktivity		Období realizace	Finanční náklady
Realizované	Oprava hasičské zbrojnice	2012-14	500 000
	Zpevněné plochy, informační tabule OÚ	2012-13	40 000
	Zdokonalení informačního systému pro občany	Průběžně	5 000
	Propagace obce	Průběžně	2000
V realizaci/přípravě	Územní plán	průběžně	neurčeno
C. Životní prostředí a infrastruktura			
Aktivity		Období realizace	Finanční náklady
Realizované	Oprava a rozšíření místního rozhlasu	2012-13	80 000

	Rekonstrukce místního osvětlení	2012-13	130 000
	Projektová dokumentace na odbahnění rybníků	2012	185 000
V realizaci/přípravě	Odbahnění rybníků	2013-16	5 000 000
	Oprava okolí vodojemu	2012	20 000
	Oprava kanalizační sítě a zvýšení kapacity ČOV		

Nerealizované akce se doposud nepodařilo uskutečnit z důvodu finanční náročnosti již realizovaných akcí, především oprava splaškové kanalizace a čističky odpadních vod s následnou rekonstrukcí místních komunikací, které jsou vysoce náročné a nepodařilo se je připravit tak, aby bylo možné je provést ještě v tomto plánovacím období. Náročnou akcí bude také komplexní rekonstrukce budovy OÚ. V oblasti životního prostředí pak revitalizace rybníků.

Limity rozvoje obce, které může obec jen obtížně ovlivnit, ale které musí respektovat

Hlavním limitem je dostatek prostředků na financování poměrně náročného programu. Obec je odkázána především na zdroje ze státního rozpočtu a ty jsou omezené. Stejně tak jsou to vlastní příjmy a případná dostupnost zdrojů z dotací.

4. Shrnutí podkladů pro návrhovou část

K získání podkladů pro formulaci návrhové části byla použita celá řada nástrojů a významným dílem byli do tvorby PRO Šimanov zapojeni také občané obce, a to jak účastí v rámci pracovní skupiny, tak při veřejném projednání.

Na základě provedených šetření a analýz se podařilo pojmenovat zásadní témata, která obec i její občané chtějí v následujících letech řešit. Mezi klíčové úkoly bude patřit udržení mladých obyvatel v obci mimo jiné podporou aktivit mladých a pokračující výstavbou technické infrastruktury. Dále také zajištěním dostupnosti odpovídajících služeb přímo v obci (obchod), zajištěním kulturního a sportovního vyžití, udržení kvalitního životního prostředí a dobré dopravní obslužnosti.

B. NÁVRHOVÁ ČÁST

B. 1 Strategická vize

Vize obce Šimanov

Šimanov je v roce 2023 klidnou obcí a místem pro spokojený život, v němž díky příznivým podmínkám přibývá obyvatel. Soužití všech generací je podpořeno kvalitní infrastrukturou, přiměřenými službami a rozvinutými volnočasovými aktivitami. Rozvojové aktivity jsou realizovány za aktivní účasti obyvatel na základě principů občanské spolupráce a dobrých

TABULKA 12 PŘEHLED ZÁMĚRŮ OBCE ŠIMANOV

Cíl	Opatření	Aktivita
1. Obnova a rozvoj obce	1.1 Rekonstrukce budovy OÚ	1.1.a – Výměna oken
		1.1.b – Zateplení a oprava fasády
		1.1.c – Rekonstrukce vytápění
		1.1.d – Úprava vnitřních prostor k daným činnostem
	1.2 Příprava stavebních pozemků	1.1.a – Zpracování projektové dokumentace k zasíťování pozemků
		1.2.b – Realizace připojení na stávající síť
		1.2.c – Realizace místních komunikací k pozemkům
	1.3 Rozvoj technické infrastruktury	1.3.a – Oprava místních cest + výstavba chodníků
		1.3.b – Intenzifikace ČOV
		1.3.c – Rozšíření veřejného osvětlení a výměna svítidel
		1.3.d – Výstavba zvoničky
	2. Život v obci	2.1 Podpora kulturních a sportovních aktivit
2.1.b – Podpora organizace sportovních akcí		
2.1.c – Uspořádání dne rodáků		
2.1.d – Výstavba rozhledny + napojení turistických cest		
3. Životní prostředí a zemědělství	3.1 Úprava veřejných prostranství	3.1.a - Revitalizace neudržovaných ploch v obci
		3.1.b – Obnova a údržba zeleně v obci
	3.2 Soustava rybníků	3.2.a – Příprava a realizace odbahnění rybníků
		3.2.b – Vybudování zázemí odpočinku a relaxace
4. Veřejná správa a podnikání	4.1 Územní plán	4.1.a – Projednání a schválení ÚP

1. Popis definovaných cílů, opatření a aktivit-předběžný návrh

Cíl 1: Obnova a rozvoj obce

Cílem je dobudování a rekonstrukce technické infrastruktury v obci, která je důležitá pro udržení kvality života obyvatel obce. Důležitým úkolem je také vytvoření příjemného prostředí a celková upravenost obce.

Opatření 1.1: Rekonstrukce budovy obecního úřadu

Aktivity 1.1.a, 1.1.b, 1.1.c, 1.1.d, jsou z hlediska důležitosti prvořadé a jsou zaměřeny na probíhající novou rekonstrukci obecní budovy.

Opatření 1.2: Příprava stavebních pozemků

Aktivita 1.2.a, 1.2.b, 1.2.c – postupná realizace nových stavebních pozemků, které umožní novou výstavbu pro mladé rodiny, aby byl zajištěn příchod mladé generace.

Cíl 2: Život v obci

Cílem je stabilizace a růst počtu obyvatel obce prostřednictvím podpory kulturních a sportovních aktivit. Prioritou obce je udržet mladé lidi v obci a zabránit jejich odchodu do větších obcí a měst. Obec se zaměří na zajištění a rozvíjení kulturního a sportovního života v obci, podporu spolkové činnosti tak, aby bylo uspokojeno co nejvíce obyvatel obce.

Opatření 2.1: Podpora kulturních a sportovních aktivit

Aktivita 2.1.a až 2.1.c – představují soubor aktivit zahrnujících běžný život občanů mimo jejich pracovní aktivity. Podpora kulturních a sportovních aktivit je cestou k užšímu sepejetí občanů s děním obci. Podpora těchto aktivit navazuje na realizaci opatření 1.1 (rekonstrukce OÚ)

Aktivita 2.1.d – výstavba rozhledny s napojením na turistické trasy umožní zpřístupnění významných přírodních lokalit v obci.

Cíl 3: Životní prostředí a zemědělství

Cílem je vytvořit příznivé podmínky pro všechny občany, aby měli zájem zůstat v obci a pracovat na udržení a zlepšení podmínek života v obci. V obci se nachází lokality, které lze vhodně upravit a dát jim novou náplň. Provedení úprav obecního prostranství je základním předpokladem pro spokojený život v obci. Dalším cílem je rekonstrukce a odbahnění soustavy obecních rybníků. Jejich obnova jednak zlepší životní prostředí a jednak vytvoří další možnosti jejich využití k rekreaci.

Opatření 3.1: Úprava veřejného prostranství

Aktivita 3.1.a – Celkové zkulturnění veřejného prostranství je prvním viditelným dojmem pro každého občana a návštěvníka obce. Je také veřejným prostorem, který umožní každodenní setkávání a soužití občanů.

Aktivita 3.1.b – Prioritou obce Šimanov není pouze budovat technickou stránku života obce a pečovat i o živé součásti obce kam patří údržba veřejné zeleně.

Opatření 3.2: Rekonstrukce rybníků

Aktivita 3.2.a – Odbahnění a rekonstrukce rybníků. Do návesních rybníků jsou odváděny dešťové vody z části obce. Je nutné provést rekonstrukci rybníků a přeměnit je ve vodní plochy.

Aktivita 3.2.b – Součástí rekonstruovaných rybníků bude doplnění břehů vhodným inventářem, který umožní návštěvníkům pobýt v pěkném prostředí (lavička, případně lehký přístřešek, odpadkový koš).

Cíl 4: Správa obce a podnikání

4.1. Územní plán

Aktivita 4.1.a – Projednání a schválení územního plánu jako základního dokumentu pro realizace rozvoje obce s vymezením zájmových ploch pro různá určení.

B.2 Cíle, opatření a aktivity

Cíl 1: Obnova majetku a rozvoj obce

Opatření 1.1: Rekonstrukce budovy OÚ

Aktivita	Období realizace	Finanční náklady (zdroje financování)	Důležitost	Odpovědnost za řešení
1.1.a Výměna oken			S	obec
1.1.b Zateplení a oprava fasády			S	obec
1.1.c Rekonstrukce vytápění			S	obec
1.1.d Úprava vnitřních ploch k daným účelům			S	obec

Opatření 1.2 Příprava stavebních pozemků

Aktivita	Období realizace	Finanční náklady (zdroje financování)	Důležitost	Odpovědnost za řešení
1.2.a Vypracování projektové dokumentace			N	obec
1.2.b Provedení inženýrských sítí s napojení na stávající řady			N	obec
1.2.c Přístupová komunikace k pozemkům			N	obec

Opatření 1.3 Rozvoj technické infrastruktury

Aktivita	Období realizace	Finanční náklady (zdroje financování)	Důležitost	Odpovědnost za řešení
1.3.a Výstavba chodníků			N	obec
1.3.b Intenzifikace ČOV			V	obec
1.3.c Rozšíření veřejného osvětlení a výměna svítidel			S	
1.3.d Výstavba zvoničky			S	

Cíl 2: Život v obci

Opatření 2.1 Podpora kulturních a sportovních aktivit

Aktivita	Období realizace	Finanční náklady (zdroje financování)	Důležitost	Odpovědnost za řešení
2.1.a Podpora organizace kulturních akcí			S	Obec, spolky, SDH
2.1.b Podpora organizace sportovních akcí			S	Obec,

				spolky, SDH
2.1.c Uspořádání dne rodáků			S	Obec, spolky, SDH
2.1.e Výstavba rozhledny + napojení turistických cest			S	Obec, spolky

Cíl 3. Životní prostředí a zemědělství

Opatření 3.1 Úprava veřejných prostranství

Aktivita	Období realizace	Finanční náklady (zdroje financování)	Důležitost	Odpovědnost za řešení
3.1.a Revitalizace neudržovaných ploch v obci			S	
3.1.b Obnova a údržba zeleně v obci			S	

Opatření 3.2 Soustava rybníků

Aktivita	Období realizace	Finanční náklady (zdroje financování)	Důležitost	Odpovědnost za řešení
3.2.a Příprava a realizace odbahnění rybníků			V	
3.2.b Vybudování zázemí odpočinku a relaxace			V	

Cíl 4: Veřejná správa a podnikání

Opatření 4. 1. Územní plán

Aktivita	Období realizace	Finanční náklady (zdroje financování)	Důležitost	Odpovědnost za řešení
4.1.a Projednání a schválení ÚP			V	

V-vysoká důležitost

S-střední důležitost

N-nízká důležitost

B. 3 Podpora realizace programu

Pro úspěšnou realizaci PRO Šimanov je důležité nastavení jeho postupného naplňování. V budoucnu bude důležitá efektivní spolupráce zapojených aktérů – obce, spolků, občanů i subjektů vně obce.

TABULKA 13_ - ZAJIŠTĚNÍ ŘÍZENÍ A NAPLŇOVÁNÍ PROGRAMU ROZVOJE OBCE ŠIMANOV

Realizační role	Kompetentní pozice	Jméno
Koordinátor	Starosta obce	Ing. Miroslav Lev
Garant	Místostarosta obce	Kateřina Peschoutová

Garant zodpovídá za věcné naplňování aktivit programu a vytváří podmínky pro jejich řízení. Řeší problematiku realizace aktivit v čase a návaznosti na aktuální podmínky a možnosti obce. Navrhuje a iniciuje změny vyplývající z nutnosti adaptovat program na nové podmínky, ať už na národní, krajské či místní úrovni. Předkládá zastupitelstvu zprávy o realizaci programu, a navrhuje jeho případné aktualizace. Svolává případná jednání pracovní skupiny.

Koordinátor zodpovídá za všechny činnosti spojené s administrativní podstatou činností spojenou s naplňováním a aktualizací programu. Zodpovídá za dodržení harmonogramu vyhodnocování a monitoring. Řídí přípravu podkladů pro rozhodování zastupitelstva obce a Garanta programu. Zodpovídá za zpřístupnění dokumentů a vypořádání připomínek a podnětů, které se v průběhu platnosti programu vyskytnou. Zodpovídá za proškolení osob, které budou zapojeny do realizace programu. Zodpovídá za přípravu aktualizací, souhrnů, zpráv a dalších podkladů v návaznosti na využití programu. Podílí se na zajištění dodržování harmonogramu a přípravě podkladů pro vyhodnocování. Zajišťuje sběr podkladů pro monitoring programu.

Zpřístupnění dokumentu:

Dokument bude dostupný z webových stránek obce Šimanov, v tištěné podobě pak bude k dispozici u starosty obce a na obecním úřadě.

Monitoring a hodnocení plnění programu:

Program bude každé 2 roky vyhodnocován a bude sledováno naplňování aktivit. Výsledná zpráva bude předložena zastupitelstvu obce. Součástí zprávy budou informace předané řešiteli jednotlivých aktivit. Ti předají informace a o činnosti na výzvu koordinátora v dohodnuté struktuře a čase. Souběžně s hodnocením (ale v případě potřeby i nezávisle na něm) bude aktualizován Harmonogram plánovaných aktivit a finanční částí PRO Šimanov.

C. Přílohy

Použité zdroje:

Obec Šimanov (2016): Databáze obyvatelstva. Šimanov
Obec Šimanov (2011): Strategický dokument rozvoje obce Šimanov
ČSÚ (2016): Městská a obecní statistika
MAS Třeštsko, o.p.s. (2016) Strategie rozvoje území MAS
Veřejné diskusní fórum 2016

Tabulka 12 přehled záměrů obce šimanov.....	26
Tabulka 13_ - Zajištění řízení a naplňování Programu rozvoje obce Šimanov	30

Seznam obrázků

Obrázek 1 Dlouhodobý vývoj počtu obyvatel obce Šimanov od roku 1910.....	5
Obrázek 2 Vývoj počtu obyvatel obce Šimanov v letech 2003 - 2014.....	5
Obrázek 3 Věková struktura obyvatel obce Šimanov v roce 2014	7
Obrázek 4Vzdělanostní struktura obyvatel obce Šimanov v roce 2011	8
Obrázek 5 Struktura podnikatelských subjektů podle odvětví v obci Šimanov v roce 2015	10
Obrázek 6 mapa průběhu turistických tras v okolí obce Šimanov	12
Obrázek 7 Struktura využití půdy	17
Obrázek 8 Srovnání struktury rozpočtových příjmů v období 2009 - 2014.....	19